

1. PRÉSENTATION DU SITE

Le site de l'Habitation Vidal, dans sa configuration initiale à la prise de la gestion en 2020, était situé uniquement sur la commune de Rémire-Montjoly, bordé au sud par l'embouchure du fleuve Mahury et à l'ouest par la commune de Matoury. En 2023, des nouvelles acquisitions ont été faites sur la commune de Matoury, tout d'abord en bordure de la Matourienne, puis entre la route de la Levée et la Crique Fouillée.



Puis en 2025 sur la commune de Rémire Montjoly, deux nouvelles acquisitions sont faites, au nord du site, et à l'ouest (marais Cabassou).



Récapitulatif parcellaire et surfacique (selon données guyane SIG)

Unité foncière	Parcelle	Surface (ha)	Intégration	Nature de l'acquisition
Marais Cabassou	AR 676	105,8	2024	Achat du domaine privé de l'Etat
Tigamy	AI 110	27,1	2022	Affectation de l'Etat
Tigamy	AI 248	263,3	2023	Achat de propriétaire privé
Vidal	AI 71	121,8	2023	Achat de propriétaire privé
	AR 668	84,7	2025	Affectation de l'Etat (ONF)
Vidal	AR 462	451,9	2015	Affectation de l'Etat
	AR 428	44	2015	Affectation de l'Etat
TOTAL		1099 ha		








Localisation	Communes de Matoury et Rémire-Montjoly	
Superficie	1099 hectares	
Pressions	<ul style="list-style-type: none"> - Aménagements en périphérie & connections écologiques fragilisées et/ou rompues - Prélèvements : chasse, pêche, bois, ressources non ligneuses - Forte fréquentation les week-ends - Conflits d'usage sur le sentier principal - usages du sentier (déchets, course d'orientation) fragilisant le site et les patrimoines - dégradation du patrimoine historique 	
Convention de gestion	Date de début / durée	Gestionnaires
	Août 2020 6 ans	Kwata
Plan de gestion Vidal (2019) : Objectifs à court et moyen terme (Plan de gestion en révision)	<ul style="list-style-type: none"> - Consolidation des vestiges et entretien de l'existant - Traitement de l'interface avec l'Ecoquartier - Acquisitions des connaissances supplémentaires - Mise en scène et valorisation du site - Education, sensibilisation et communication - Suivi, veille, surveillance et encadrement des activités 	



2. GESTION DU SITE

2.1. Evènements marquants 2024 – 2025

	Type	Date	Positif/négatif
Facteurs naturels	<ul style="list-style-type: none"> - climat - tendance à la fermeture des milieux aquatiques évoquée, mais non quantifiée 		<ul style="list-style-type: none"> - Pas d'effet détecté de l'année 2024 très sèche et chaude - non évalué
Evènements forts	<ul style="list-style-type: none"> - diagnostic sur l'état de patrimoine historique - mise en œuvre des mesures compensatoires sur le secteur de Tigamy - acquisitions foncières - mise en place du nouveau collège - projets périphériques menaces grandissantes 	<ul style="list-style-type: none"> 2025 2024 2023, 2024, 2025 	<ul style="list-style-type: none">  connaissances sur l'histoire du site  connaissance sur la biodiversité et les usages du site  cohérences écologiques  dégradation de l'entrée du site  isolements, pollutions, fragilisations de continuités écologiques
Tendance générale d'évolution du site	<p>Bon état général et acquisitions importantes permettant de protéger des surfaces importantes un rôle réel de refuge et noyau de biodiversité terrestre et aquatique</p>		<p>Pressions périphériques à surveiller, incluant une vigilance et un accompagnement technique pour un aménagement global cohérent avec les besoins d'infrastructures et de préservation de la fonctionnalité des zones clés de biodiversité</p>

A noter,

(i) A l'échelle du site :

Les acquisitions successives récentes ont fait gagner en cohérence écologique,

- cohérence de la zone humide avec une partie du marais Tigamy
- cohérence de la zone forestière principale, avec la parcelle la plus au nord initialement gérée par l'ONF



- secteur Tigamy et continuum mangrove-forêt-marais

(ii) A une échelle plus locale, en attente de la mise en service di collège, une forte dégradation des abords du sentier,



Suivis & gestion courante

- Suivis du site

Suivis	Informations (durée, période, nombre de personnes mobilisées)	Secteur concerné
"Indice thé"	2 sessions par an, étude du fonctionnement microbien du sol	Vidal
Suivi mare compensatoire	abandonné suite au dysfonctionnement de la mare	Tigamy
Pièges photographiques	grandes espèces de mammifères	Tigamy
Suivi temporel des oiseaux communs	1 fois par an, fait par GEOG	Vidal
Suivi caimans		Le long Mahury
ADN environnemental	poissons	Tigamy
Manakin tijé	Suivi par le GEPOG	Vidal
Inventaires petits mammifères	avec Institut Pasteur de la Guyane	Tigamy
Inventaires bioacoustiques	amphibiens	Tigamy
Suivis qualité de l'eau	paramètres chimiques	Tigamy

La mise en place de la mesure compensatoire du Grand Port Maritime, sur le secteur de Tigamy, a permis de déployer des efforts importants sur le secteur, et d'aboutir à une synthèse de espèces a enjeux :

	Enjeux de conservation	Enjeux de connaissances
jaguar	x	
pécari à lèvres blanches	x	
Biche des palétuviers	x	
Singe hurleur		x
Toucan toko	x	
Manakin tijé		x
Caiman noir		x

Ces enjeux orientent dorénavant les suivis en place, et font l'objet d'efforts dédiés.


- **Entretien général et courant du site**

Opération	Informations (Surface, nombre de passages, période)	Secteur concerné
Entretien du sentier	Partenariat avec Tikaz / groupe SOS	Tigamy, 2024 et 2025
Sécurisation des puits	Sous contrôle / validation SRA	Vidal, 2025
Elagage au niveau des machines	Sous contrôle / validation SRA	Vidal, 2025
Dévoisement du sentier	Pour préservation du patrimoine historique	Vidal, arrivée sur le moulin, 2025

3.3 Vie du site

- **Surveillance et Police**

Opération	Informations (nombre de passages, durée, période)	Secteur concerné
surveillance	63 heures en 2024 155 heures en 2025	tous
Traitement infractions	1 contravention grande voirie	Tigamy



- Sensibilisation

Opération	Informations	Localisation
Kwata : Projet "aux arbres, citoyens !" 2023 – 2024, France Nature Environnement	- sorties "histoire", "ethnobotanique", "biodiversité" - suivis participatifs (indice thé, ermite nain, IKA)	Sentier Vidal
Sur Fonds Verts, 2025	Poursuite des sorties thématiques et ludiques	Sentier Vidal
Associations GEPOG, CERATO	Sorties naturalistes	Sentier Vidal
Amicale du Parc Amazonien, Rectorat, Union du sport scolaire	Usages ponctuels	Sentier Vidal

Le site est utilisé par le gestionnaire, et aussi par d'autres structures : le rôle du gestionnaire est alors de veiller au bon usage du site et de pratiques.

Du fait de problèmes d'accès et de sécurité suite à la reprise de la route Matourienne (glissières, vitesses excessives), le sentier du Tigamy n'est pratiquement plus utilisable. Des aménagements de sécurisation de l'accès seront à prévoir.



- Communication et évènements

Nature (Reportage, publications, Sorties...)	date	Informations supplémentaires
Concours photographique	2024	
City Nature Challenge	2024, 2025	Sorties accompagnées
Village des espaces naturels	2024, 2025	Organisation CEN Guyane
Fete de la Nature	2024	
Fete de la science	2025	
Salon du Tourisme	2024, 2025	
Festival Alternayana	2025	Organisation GRAINE



- Usages (COT, AOT en cours)

Type	Objet et durée	Bénéficiaire
COT Tigamy	Occupation pour ruchers	apiculteur
COT Vidal 1	Prise images drone	cinéaste
COT Vidal 2	Sorties naturalistes	prestataire

3. Bilan financier gestionnaire

Personnel affecté association Kwata :

2024 :

- 1 garde technicien (partiellement affecté)
- 1 chargée de mission éducation à l'environnement (partiellement affectée)
- 1 conservateur / police (partiellement affecté).

2025 :

- 2 gardes techniciens (partiellement affectés)
- 1 chargée de mission éducation à l'environnement (partiellement affectée)
- 1 responsable administrative et financière (partiellement affectée)
- 1 conservateur / police (partiellement affecté).
- 1 alternante Tourisme (partiellement affectée)

	Coût 2025 (2024)	Heures 2025
Gardes techniciens *	26304 (21658)	1430
Chargée éducation environnement	18045 (4457)	947
Administratif	10009 (2328)	444
Conservateur et police **	7564 / 5861	162
TOTAL MO	61 922,58 €	1,6 ETP

* surveillance, inventaires, entretien

** dont police

*** heures conservateur non comparées du fait du changement d'affectation et partage des responsabilités au sien de l'équipe

Ressources :


Mesures compensatoires Grand Port Maritime

Fonds verts

France Nature Environnement

BESTLIFE 2023





Le Conservatoire du littoral est un établissement public national chargé d'acquérir des espaces naturels dans les communes littorales pour en conforter la vocation naturelle. La gestion de ses sites, est ensuite confiée à une collectivité ou association. Ces acquisitions permettent de protéger les espaces naturels de l'urbanisation et de l'artificialisation des sols et de restaurer les habitats dégradés, tout en valorisant l'ouverture des sites au public.

A ce titre, le Conservatoire du littoral assure la protection foncière du domaine public maritime. En Guyane, sa protection active des espaces naturels littoraux lui permet de protéger 50840 ha au total, sur 20 sites s'étendant de l'Ouest à l'Est, dont les plus emblématiques sont ; la Crique et les Pripis de Yiyi (26 374 ha), l'Habitation Vidal / Tigamy (1200 ha), les Salines de Montjoly (65 ha), la Savane des Pères (620 ha), la Réserve Trésor (2464 ha), les Ilets de Rémire (93 ha), le Bagne des Annamites (260 ha) ou encore la Savane Sarcelle (2795 ha).

CONTACTS

Conservatoire du littoral
Antenne de Guyane
5 rue du Fort Cépérou, 97300 Cayenne
guyane@conservatoire-du-littoral.fr

Kwata
16 rue Pasteur, 97300 Cayenne
05 94 25 43 31

